



DINARD CÔTE D'ÉMERAUDE TOURISME

BRETAGNE ^{RE}

LES MARÉES

LES HORAIRES 2025



DINARD • LANCIÉUX • LA RICHARDAIS • LE MINIHC-SUR-RANCE
PLEURTUIT • SAINT-BRIAC-SUR-MER • SAINT-LUNAIRE • TRÉMÉREUC

dinardemeraudetourisme.com

Offert par
Dinard Côte
d'Émeraude
Tourisme

LA TRADITION MILLENAIRE
DE L'HOSPITALITÉ

L'Abbaye
St Jacut
de la Mer Libérer
le meilleur

Depuis 1500 ans,

UNE MAISON D'HÔTES

CONTRE VENTS & MARÉES

- *Songez un peu, ma Chère, que l'Abbaye est toujours debout...*
- *C'est bien du bonheur, Marthe. On raconte qu'elle existe depuis la fin de l'Empire romain. vous vous rendez-compte ?*
- *Et figurez-vous que Jules veut y suivre un atelier d'écriture !*
- *Doux Jésus !*

WWW.ABBAYE-ST-JACUT.COM





Horaires

CONSULTEZ NOS HORAIRES SUR
WWW.DINARDEMERAUDETOUTRISME.COM
OU APPELEZ NOUS AU



0 821 235 500 Service 0,12 € / min
+ prix appel

/ FOR MORE INFORMATION, PLEASE
CONSULT OUR OPENING HOURS ON
WWW.DINARDEMERAUDETOUTRISME.COM OR CALL US AT

/ SIE FINDEN UNSERE ÖFFNUNGSZEITEN UNTER
WWW.DINARDEMERAUDETOUTRISME.COM ODER RUFEN
SIE UNS AN UNTER

Flashez ce code et retrouvez les horaires d'ouverture de nos espaces
d'accueil.

● ÉDITION 2025

Ligne Éditoriale :

Ekoute Agence de communication
SARL ECP44 : 3, rue du Devon - BP 4407
44244 La Chapelle-sur-Erdre Cedex
02 40 29 73 73 - Ekoute.fr

Création, conception, rédaction et régie
publicitaire : Dinard Côte d'Émeraude
Tourisme





Crédits photos et illustrations : Ekoute
Agence de communication -
A. Lamoureux - Renaud Photographie -
Freepik.com - Macrovector - Rawpixel.
com -

Prédiction des marnages : © SHOM
droit d'exploitation N° 2024-459 -
Reproduction des prédictions des
marées du SHOM pour ST MALO
- non vérifiée par le SHOM sous la
seule responsabilité de l'éditeur.
Dinard Côte d'Émeraude Tourisme.

Impression : Imprimé en Normandie
sur papier garanti PEFC : papier
développement durable - encres à
solvants végétaux (10/31- 1821 /
Certifié PEFC - pefc-france.org



LÉGENDE / LEGEND / LEGENDE

-  Wifi
-  Boutique
/Shop/Shop
-  Billetterie
/Ticketing/Buchung
-  Vente de titres de transport
/Bus ticket reseller
/ Busticket Verkäufer



Reproduction même partielle
interdite. Modèle déposé en
janvier 2025. L'éditeur, les
rédacteurs et la régie publicitaire
déclinent toute responsabilité
quant aux erreurs ou omissions
pouvant être insérées dans ce
document.

COQUILLAGES

Venez découvrir l'estran et les animaux marins cachés dans les rochers et sous le sable.*

AVANT MA PÊCHE : Je prévois mon entourage. Je vérifie les horaires des marées et la météo. Je m'assure que la pêche à pied soit autorisée : affichage à l'entrée des plages ou sur le site : www.pecheapied-responsable.fr

PENDANT MA PÊCHE : J'évite d'y aller seul. J'emporte un téléphone avec moi (SOS 196). Je respecte les réglementations et je surveille la montée de l'eau. Je remets les pierres retournées dans leurs positions initiales, au fur et à mesure, et ne laisse aucun déchet sur l'estran.

APRÈS MA PÊCHE : J'élimine les coquillages morts ou ébréchés et mets ma pêche au frais.

OÙ PÊCHER ? : Au nord de Lancieux, deux plages sont idéales pour la pratique.: celle de l'Islet et celle du Rocher. Alors, on s'y retrouve bientôt ?

QUE PÊCHE-T-ON ? : Principalement des coques, des palourdes, des couteaux, des bigorneaux, des tourteaux, des étrilles et des homards.

* Le bord de mer est un milieu fragile qu'il faut protéger et respecter. La pêche à pied est soumise à une réglementation stricte (quotas, tailles, etc...), renseignez-vous dans l'un de nos espaces d'accueil.

UK

SEASHORE FISHING - SHELLFISH

Come and explore the foreshore and observe the small marine animals hidden in the rocks and under the sand.

OUR ADVICE:

• BEFORE FISHING

Check the tide times and the weather. Make sure that seashore fishing is authorised: check the display at the entrance of the beaches or on the site: www.pecheapied-responsable.fr.

• WHILST FISHING

Avoid going alone and inform people around you of your whereabouts. Take a phone (SOS 196). Comply with regulations and watch the rise of water.

• AFTER FISHING

Put stones back in their original position and don't leave any waste on the foreshore. Remove dead or chipped shellfish and put catch in a cool place.

• WHERE TO FISH

At the north of Lancieux, there are two perfect beaches for seashore fishing: Islet beach and Le Rocher beach.. So, we'll see you there soon?

• WHAT CAN YOU FISH FOR? Mainly cockles, clams, razor clams, periwinkles, edible crab, velvet crab, and lobsters.

* The seaside is a fragile environment that must be protected and respected. Seashore fishing is subject to strict regulations (quotas, sizes, etc...), ask our Tourist Offices for information.

D

GEZEITENFISCHEREI – MUSCHELN UND KREBSE

Nehmen Sie die Harke in die Hand! Gehen Sie das Watt entdecken und beobachten Sie die kleinen Meerestiere, die sich unter den Steinen und im Sand verstecken.

UNSERE TIPPS:

• VOR DEM FISCHEN

Prüfen Sie die Gezeitenafeln und die Wettervorhersage.

Vergewissern Sie sich, dass die Gezeitenfischerei erlaubt ist: Aushang am Zugang zum Strand oder Veröffentlichung auf der Webseite: www.pecheapied-responsable.fr.

• WÄHREND DES AUSFLUGS Vermeiden Sie es, allein zu gehen, und informieren Sie vorher jemanden über Ihr Vorhaben.

Nehmen Sie ein Mobiltelefon mit (SOS 196). Halten Sie sich an die Vorschriften und behalten Sie den Anstieg des Wassers im Auge.

• NACH DEM FISCHEN

Legen Sie die umgedrehten Steine in ihre ursprüngliche Position zurück und hinterlassen Sie keinen Müll im Watt. Sortieren Sie tote oder zerbrochene Muscheln aus und bewahren Sie Ihre Ausbeute gekühlt auf.

WO KANN MAN FISCHEN: Nördlich von Lancieux gibt es zwei ideale Strände dafür: die Plage de l'Islet und die Plage du Rocher. Sehen wir Sie dort?

• WAS KANN MAN SAMMELN: Im Wesentlichen Herzmuscheln, Teppichmuscheln, Scheidenmuscheln, Strandschnecken, Taschenkrebse, Samtkrabben und Hummer.

Die Meeresküste ist ein empfindlicher Lebensraum, den man schützen und respektieren muss. Die Gezeitenfischerei ist streng reglementiert (Quoten, Größe etc...), informieren Sie sich in unseren Touristeninformationen.

ET CRUSTACÉS...

LE GUIDE DES TAILLES / SIZE GUIDE DER GROSSEN RATGEBER

Espèce SPECIES ARTEN	Taille SIZE GRÖSSE	Quantité/jour QUANTITY QUANTITÄT	Période autorisée PERIOD PERIODE
Amande de mer	4 cm	100	Du 01/09 au 30/04
Araignée de mer	12 cm	6	Du 16/10 au 31/08
Bigorneau	-	500	Toute l'année
Bulot	4,5 cm	100	Toute l'année
Clam	4,3 cm	100 (sauf restriction locale)	Toute l'année
Coque*	2,7 cm	300	Toute l'année*
Coquille Saint-Jacques	11 cm	30	Du 01/10 au 14/05
Couteau	10 cm	60	Toute l'année
Crevette bouquet	5 cm	5 litres	Toute l'année
Crevette grise	3 cm	5 litres	Toute l'année
Étrille	6,5 cm	40	Toute l'année
Homard** <small>Taille calculée du bas de la tête au bas de l'abdomen</small>	8,7 cm	1/pers	Toute l'année
Huître creuse	5 cm	60	Toute l'année
Huître plate	6 cm	60	Toute l'année
Moule	4 cm	300	Toute l'année
Ormeau	9 cm	20	Du 01/09 au 14/06
Palourde*	4 cm	150 (sauf restriction locale)	Toute l'année*
Pétoncle	4 cm	100	Toute l'année
Praire	4,3 cm	100	Toute l'année
Spisule	2,5 cm	100	Toute l'année
Telline	2,5 cm	500	Du 01/09 au 30/06
Tourteau	15 cm	1/pers	Toute l'année
Vernis	6 cm	100	Toute l'année

* En Rance : autorisé du 01/09 au 30/09 juin - interdit le dimanche toute l'année

** Marquage obligatoire (voir page 20)

RAPPEL : prélèvements de la pêche de loisir limités à la consommation personnelle. Ce document ne revêt qu'une valeur informative et ne saurait remplacer la réglementation officielle.

Rendez-vous sur le site www.pecheapied-responsable.fr pour suivre les arrêtés préfectoraux.

source : pecheapied-responsable.fr

P
LA PÊCHE
À PIED

JANVIER

/ JANUARY
/ JANUAR

DATE	PLEINES MER						BASSES MER			
	Heure h min	Haut. m	Coef.	Heure h min	Haut. m	Coef.	Heure h min	Haut. m	Heure h min	Haut. m
1 M	07 52	11,52	80	20 17	11,32	81	02 23	2,56	14 48	2,23
2 J	08 33	11,69	82	20 58	11,42	83	03 05	2,40	15 32	2,08
3 V	09 14	11,72	82	21 40	11,37	81	03 47	2,35	16 15	2,07
4 S	09 57	11,58	80	22 23	11,14	78	04 30	2,44	16 58	2,21
5 D	10 41	11,26	75	23 07	10,78	72	05 12	2,67	17 41	2,51
6 L	11 28	10,82	68	23 56	10,34	64	05 56	3,03	18 26	2,91
7 M	12 21	10,34	61	---	--	--	06 45	3,44	19 18	3,34
8 M	00 52	9,93	58	13 25	9,92	55	07 44	3,79	20 20	3,68
9 J	02 02	9,69	54	14 42	9,74	54	08 57	3,95	21 35	3,78
10 V	03 20	9,76	55	16 01	9,88	58	10 16	3,77	22 50	3,56
11 S	04 34	10,14	61	17 12	10,28	65	11 29	3,32	23 58	3,15
12 D	05 37	10,68	69	18 12	10,76	74	12 33	2,80	---	--
13 L	06 31	11,20	77	19 04	11,16	81	00 57	2,73	13 29	2,36
14 M	07 18	11,60	83	19 49	11,44	85	01 48	2,38	14 18	2,04
15 M	08 01	11,83	86	20 30	11,55	86	02 33	2,16	15 01	1,89
16 J	08 40	11,88	86	21 07	11,49	85	03 13	2,08	15 40	1,90
17 V	09 16	11,74	83	21 40	11,27	80	03 50	2,15	16 14	2,09
18 S	09 48	11,43	76	22 11	10,90	72	04 22	2,40	16 45	2,46
19 D	10 19	10,97	68	22 40	10,43	63	04 52	2,80	17 11	2,95
20 L	10 49	10,42	59	23 10	9,90	53	05 19	3,30	17 37	3,48
21 M	11 20	9,81	48	23 44	9,35	43	05 47	3,84	18 06	4,01
22 M	11 59	9,20	39	---	--	--	06 21	4,37	18 44	4,53
23 J	00 31	8,83	35	12 57	8,65	32	07 11	4,84	19 40	4,97
24 V	01 48	8,48	31	14 28	8,41	31	08 25	5,11	21 10	5,11
25 S	03 22	8,61	34	15 57	8,70	37	10 01	4,90	22 39	4,73
26 D	04 36	9,17	43	17 04	9,32	48	11 15	4,27	23 45	4,07
27 L	05 31	9,90	55	17 57	10,04	61	12 13	3,53	---	--
28 M	06 19	10,64	67	18 44	10,73	73	00 39	3,37	13 06	2,81
29 M	07 03	11,33	79	19 28	11,34	84	01 29	2,71	13 56	2,17
30 J	07 45	11,90	89	20 10	11,82	93	02 17	2,14	14 44	1,63
31 V	08 26	12,33	96	20 50	12,13	98	03 03	1,69	15 28	1,25

FÉVRIER

/ FEBRUARY
/ FEBRUAR

DATE	PLEINES MER						BASSES MER			
	Heure h min	Haut. m	Coef.	Heure h min	Haut. m	Coef.	Heure h min	Haut. m	Heure h min	Haut. m
1 S	09 06	12,54	99	21 30	12,20	98	03 45	1,42	16 10	1,11
2 D	09 46	12,45	96	22 08	11,99	93	04 25	1,43	16 49	1,27
3 L	10 25	12,05	89	22 46	11,50	84	05 01	1,73	17 26	1,74
4 M	11 04	11,37	78	23 26	10,83	71	05 39	2,29	18 03	2,44
5 M	11 48	10,53	64	--	--	--	06 17	3,01	18 45	3,26
6 J	00 12	10,06	57	12 45	9,66	50	07 06	3,76	19 40	4,02
7 V	01 18	9,34	46	14 11	9,03	43	08 19	4,34	21 01	4,47
8 S	02 54	9,05	43	15 54	9,07	46	09 56	4,37	22 35	4,30
9 D	04 28	9,45	50	17 14	9,68	56	11 23	3,81	23 52	3,67
10 L	05 35	10,21	62	18 11	10,43	68	12 31	3,07	--	--
11 M	06 26	10,96	74	18 56	11,06	78	00 52	2,97	13 24	2,42
12 M	07 09	11,54	82	19 36	11,50	86	01 41	2,39	14 09	1,96
13 J	07 47	11,91	88	20 12	11,75	89	02 22	2,00	14 47	1,70
14 V	08 21	12,08	90	20 44	11,81	90	02 58	1,78	15 20	1,62
15 S	08 53	12,04	89	21 13	11,69	87	03 29	1,75	15 49	1,73
16 D	09 21	11,81	84	21 39	11,40	80	03 57	1,92	16 15	2,04
17 L	09 47	11,41	76	22 03	10,96	72	04 21	2,27	16 36	2,50
18 M	10 11	10,85	67	22 26	10,41	61	04 43	2,77	16 56	3,05
19 M	10 34	10,21	56	22 49	9,79	49	05 04	3,34	17 17	3,65
20 J	11 01	9,50	44	23 18	9,12	38	05 31	3,98	17 46	4,30
21 V	11 39	8,74	32	--	--	--	06 09	4,64	18 29	4,97
22 S	00 10	8,42	28	13 00	8,06	25	07 11	5,21	19 47	5,47
23 D	02 21	8,06	26	15 24	8,14	30	09 04	5,32	22 01	5,25
24 L	04 10	8,64	36	16 45	8,94	44	10 47	4,61	23 22	4,37
25 M	05 12	9,61	52	17 40	9,93	60	11 53	3,61	--	--
26 M	06 01	10,64	69	18 27	10,91	77	00 22	3,36	12 49	2,61
27 J	06 46	11,59	85	19 11	11,75	92	01 14	2,41	13 41	1,72
28 V	07 29	12,38	99	19 52	12,39	104	02 04	1,59	14 29	1,01

MARS

/ MARCH
/ MARZ

DATE	PLEINES MER						BASSES MER			
	Heure h min	Haut. m	Coef.	Heure h min	Haut. m	Coef.	Heure h min	Haut. m	Heure h min	Haut. m
1 S	08 10	12,93	108	20 32	12,77	110	02 49	0,99	15 13	0,55
2 D	08 49	13,14	111	21 10	12,83	109	03 31	0,68	15 53	0,46
3 L	09 27	12,96	107	21 47	12,52	102	04 09	0,75	16 30	0,77
4 M	10 04	12,38	96	22 22	11,87	89	04 44	1,21	17 04	1,46
5 M	10 41	11,48	80	22 58	10,99	72	05 18	1,97	17 38	2,41
6 J	11 21	10,39	62	23 41	9,99	53	05 52	2,92	18 15	3,46
7 V	12 16	9,27	45	---	--	--	06 38	3,89	19 09	4,43
8 S	00 46	9,02	39	13 57	8,49	36	07 54	4,65	20 40	4,97
9 D	02 43	8,63	37	15 58	8,73	41	09 49	4,66	22 30	4,63
10 L	04 24	9,21	47	17 09	9,57	54	11 19	3,92	23 45	3,76
11 M	05 25	10,11	61	17 57	10,43	68	12 19	3,05	---	--
12 M	06 09	10,92	73	18 36	11,11	78	00 38	2,93	13 07	2,37
13 J	06 48	11,52	82	19 12	11,58	85	01 22	2,31	13 47	1,93
14 V	07 23	11,89	88	19 44	11,83	89	01 59	1,92	14 21	1,69
15 S	07 55	12,05	90	20 14	11,92	90	02 32	1,72	14 51	1,61
16 D	08 24	12,04	89	20 41	11,84	88	03 01	1,67	15 18	1,70
17 L	08 50	11,86	86	21 05	11,61	83	03 26	1,80	15 41	1,96
18 M	09 14	11,51	79	21 28	11,23	75	03 50	2,09	16 01	2,37
19 M	09 37	11,00	70	21 49	10,70	65	04 11	2,54	16 21	2,89
20 J	10 00	10,37	59	22 10	10,08	53	04 32	3,10	16 41	3,51
21 V	10 25	9,65	47	22 38	9,37	41	04 58	3,75	17 08	4,20
22 S	11 00	8,86	35	23 21	8,60	29	05 33	4,45	17 48	4,91
23 D	12 08	8,09	26	---	--	--	06 31	5,08	19 01	5,50
24 L	01 19	8,01	26	14 51	8,05	29	08 17	5,30	21 27	5,36
25 M	03 37	8,55	36	16 17	8,93	44	10 15	4,60	22 53	4,36
26 M	04 43	9,61	54	17 13	10,04	63	11 25	3,49	23 54	3,21
27 J	05 34	10,76	73	18 01	11,12	82	12 22	2,39	---	--
28 V	06 20	11,80	90	18 45	12,03	97	00 49	2,16	13 15	1,44
29 S	07 04	12,61	104	19 27	12,69	109	01 39	1,30	14 05	0,74
30 D	08 46	13,12	112	21 07	13,02	114	03 26	0,71	15 49	0,37
31 L	09 26	13,24	114	21 46	13,00	111	04 09	0,48	16 30	0,40

AVRIL

/ APRIL
/ APRIL

DATE	PLEINES MER						BASSES MER			
	Heure h min	Haut. m	Coef.	Heure h min	Haut. m	Coef.	Heure h min	Haut. m	Heure h min	Haut. m
1 M	10 05	12,93	107	22 23	12,60	102	04 48	0,64	17 07	0,85
2 M	10 43	12,24	95	22 59	11,87	87	05 24	1,19	17 41	1,65
3 J	11 22	11,24	77	23 36	10,91	68	05 57	2,03	18 15	2,66
4 V	12 04	10,09	58	--	--	--	06 36	3,03	18 55	3,73
5 S	00 22	9,85	50	13 04	9,00	42	07 23	4,01	19 52	4,66
6 D	01 33	8,91	37	14 52	8,40	35	08 43	4,70	21 27	5,08
7 L	03 29	8,64	37	16 41	8,77	42	10 34	4,62	23 11	4,62
8 M	05 01	9,21	47	17 44	9,57	54	11 54	3,92	--	--
9 M	05 57	10,01	59	18 28	10,35	65	00 17	3,79	12 49	3,16
10 J	06 39	10,72	70	19 05	10,97	74	01 07	3,04	13 34	2,59
11 V	07 17	11,24	78	19 39	11,39	81	01 49	2,51	14 12	2,22
12 S	07 51	11,56	83	20 11	11,63	84	02 25	2,18	14 46	2,02
13 D	08 23	11,71	85	20 41	11,73	85	02 58	2,00	15 16	1,95
14 L	08 52	11,71	85	21 07	11,70	84	03 27	1,95	15 43	2,01
15 M	09 19	11,58	82	21 32	11,54	80	03 55	2,01	16 07	2,19
16 M	09 45	11,32	77	21 57	11,24	73	04 20	2,22	16 31	2,52
17 J	10 10	10,90	69	22 21	10,79	65	04 45	2,57	16 54	2,97
18 V	10 37	10,35	60	22 48	10,20	54	05 10	3,06	17 19	3,52
19 S	11 08	9,69	49	23 22	9,53	44	05 40	3,63	17 50	4,14
20 D	11 50	8,98	39	--	--	--	06 20	4,24	18 35	4,77
21 L	00 13	8,83	34	13 04	8,38	32	07 18	4,75	19 48	5,22
22 M	01 58	8,42	32	15 10	8,41	35	08 52	4,88	21 47	5,05
23 M	03 51	8,86	41	16 35	9,16	48	10 34	4,30	23 13	4,16
24 J	05 01	9,78	57	17 35	10,16	65	11 46	3,33	--	--
25 V	05 57	10,81	74	18 26	11,15	82	00 17	3,13	12 47	2,36
26 S	06 47	11,72	90	19 12	11,98	96	01 15	2,19	13 43	1,56
27 D	07 34	12,41	101	19 57	12,54	105	02 08	1,45	14 34	1,01
28 L	08 19	12,78	108	20 40	12,80	108	02 58	0,97	15 21	0,77
29 M	09 03	12,79	107	21 21	12,73	105	03 44	0,81	16 04	0,88
30 M	09 45	12,46	101	22 01	12,34	96	04 26	0,98	16 44	1,32

MAI

/ MAY
/ MAI

DATE	PLEINES MER						BASSES MER			
	Heure h min	Haut. m	Coef.	Heure h min	Haut. m	Coef.	Heure h min	Haut. m	Heure h min	Haut. m
1 J	10 27	11,80	89	22 41	11,67	82	05 05	1,48	17 21	2,03
2 V	11 10	10,92	74	23 24	10,81	66	05 44	2,22	17 59	2,91
3 S	11 58	9,97	58	-- --	--	--	06 23	3,08	18 43	3,79
4 D	00 14	9,91	51	12 59	9,14	45	07 14	3,89	19 41	4,51
5 L	01 22	9,18	42	14 24	8,70	40	08 26	4,42	21 00	4,81
6 M	02 51	8,91	40	15 54	8,87	43	09 51	4,46	22 24	4,56
7 M	04 13	9,19	46	16 58	9,40	50	11 04	4,08	23 29	4,02
8 J	05 12	9,71	54	17 45	10,00	58	12 00	3,58	-- --	--
9 V	05 58	10,24	62	18 25	10,52	65	00 20	3,47	12 47	3,14
10 S	06 38	10,66	68	19 01	10,91	71	01 04	3,03	13 28	2,82
11 D	07 15	10,95	73	19 35	11,17	75	01 44	2,73	14 05	2,62
12 L	07 50	11,11	76	20 07	11,31	76	02 20	2,53	14 39	2,51
13 M	08 22	11,17	77	20 37	11,35	76	02 54	2,42	15 10	2,50
14 M	08 52	11,13	76	21 06	11,29	74	03 26	2,40	15 39	2,59
15 J	09 23	10,99	73	21 35	11,12	70	03 57	2,49	16 09	2,78
16 V	09 54	10,74	68	22 07	10,81	65	04 27	2,69	16 38	3,08
17 S	10 29	10,36	61	22 43	10,37	58	05 00	3,01	17 10	3,47
18 D	11 09	9,88	54	23 26	9,85	50	05 36	3,41	17 48	3,92
19 L	11 58	9,39	47	-- --	--	--	06 21	3,83	18 38	4,34
20 M	00 22	9,39	45	13 05	9,05	44	07 18	4,14	19 45	4,60
21 M	01 39	9,19	44	14 27	9,06	46	08 31	4,20	21 12	4,47
22 J	03 01	9,41	49	15 44	9,49	54	09 51	3,87	22 29	3,92
23 V	04 13	9,97	59	16 49	10,18	65	11 03	3,28	23 36	3,21
24 S	05 15	10,66	71	17 47	10,91	77	12 08	2,63	-- --	--
25 D	06 12	11,31	83	18 39	11,56	88	00 38	2,51	13 08	2,07
26 L	07 05	11,79	92	19 29	12,01	94	01 36	1,95	14 03	1,68
27 M	07 56	12,05	96	20 16	12,24	97	02 31	1,56	14 55	1,51
28 M	08 45	12,07	96	21 02	12,23	95	03 21	1,40	15 41	1,57
29 J	09 32	11,85	92	21 47	11,98	89	04 07	1,48	16 25	1,84
30 V	10 18	11,43	84	22 31	11,53	79	04 52	1,79	17 07	2,30
31 S	11 04	10,86	74	23 16	10,94	69	05 34	2,28	17 49	2,88

JUIN

/ JUNE
/ JUNI

DATE	PLEINES MER						BASSES MER			
	Heure h min	Haut. m	Coef.	Heure h min	Haut. m	Coef.	Heure h min	Haut. m	Heure h min	Haut. m
1 D	11 50	10,22	63	--	--	--	06 18	2,88	18 32	3,49
2 L	00 03	10,29	58	12 40	9,63	53	07 04	3,48	19 21	4,02
3 M	00 56	9,71	49	13 37	9,20	46	07 55	3,97	20 17	4,39
4 M	01 56	9,31	44	14 43	9,02	43	08 52	4,25	21 20	4,50
5 J	03 04	9,16	43	15 50	9,12	44	09 55	4,30	22 24	4,37
6 V	04 09	9,28	46	16 49	9,44	48	10 56	4,14	23 22	4,08
7 S	05 05	9,56	51	17 38	9,84	53	11 51	3,87	--	--
8 D	05 54	9,90	56	18 22	10,24	59	00 14	3,73	12 40	3,57
9 L	06 38	10,21	61	19 02	10,57	64	01 02	3,39	13 25	3,31
10 M	07 19	10,46	66	19 39	10,82	67	01 45	3,11	14 05	3,11
11 M	07 57	10,64	69	20 14	10,99	70	02 25	2,88	14 43	2,97
12 J	08 34	10,75	71	20 49	11,08	71	03 03	2,73	15 19	2,90
13 V	09 10	10,80	71	21 25	11,11	71	03 41	2,65	15 56	2,89
14 S	09 48	10,78	70	22 03	11,03	70	04 19	2,64	16 33	2,96
15 D	10 28	10,67	68	22 44	10,85	67	04 58	2,72	17 11	3,10
16 L	11 11	10,45	65	23 28	10,57	63	05 39	2,88	17 53	3,32
17 M	11 57	10,17	61	--	--	--	06 23	3,10	18 39	3,57
18 M	00 17	10,27	59	12 48	9,91	58	07 12	3,33	19 32	3,79
19 J	01 13	10,02	56	13 47	9,75	56	08 07	3,50	20 34	3,90
20 V	02 17	9,92	56	14 54	9,77	57	09 10	3,56	21 45	3,81
21 S	03 26	10,00	58	16 03	10,01	61	10 20	3,45	22 57	3,51
22 D	04 36	10,25	64	17 11	10,42	67	11 30	3,17	--	--
23 L	05 43	10,61	71	18 13	10,90	75	00 06	3,06	12 37	2,81
24 M	06 45	10,98	78	19 10	11,35	82	01 10	2,59	13 39	2,47
25 M	07 43	11,29	84	20 03	11,68	86	02 10	2,20	14 35	2,22
26 J	08 36	11,48	87	20 52	11,86	88	03 06	1,93	15 26	2,09
27 V	09 25	11,53	88	21 38	11,86	86	03 56	1,81	16 13	2,10
28 S	10 10	11,41	85	22 21	11,68	82	04 42	1,86	16 56	2,24
29 D	10 52	11,14	79	23 02	11,33	75	05 24	2,10	17 36	2,54
30 L	11 31	10,73	71	23 41	10,85	67	06 03	2,50	18 13	2,96

JUILLET

/JULY
/JULI

DATE	PLEINES MER						BASSES MER			
	Heure h min	Haut. m	Coef.	Heure h min	Haut. m	Coef.	Heure h min	Haut. m	Heure h min	Haut. m
1 M	12 08	10,25	62	--	--	--	06 38	3,00	18 49	3,46
2 M	00 19	10,29	57	12 47	9,76	53	07 11	3,54	19 26	3,95
3 J	01 00	9,74	49	13 31	9,31	45	07 50	4,02	20 10	4,37
4 V	01 49	9,26	42	14 27	8,99	39	08 36	4,42	21 06	4,66
5 S	02 51	8,94	38	15 36	8,90	38	09 37	4,65	22 16	4,71
6 D	04 03	8,89	39	16 46	9,11	41	10 50	4,63	23 26	4,47
7 L	05 10	9,12	44	17 45	9,52	47	11 56	4,36	--	--
8 M	06 07	9,52	50	18 35	10,00	54	00 25	4,04	12 52	3,97
9 M	06 57	9,95	58	19 19	10,46	62	01 17	3,58	13 40	3,57
10 J	07 41	10,35	65	20 00	10,85	68	02 04	3,16	14 25	3,21
11 V	08 23	10,70	71	20 39	11,19	74	02 48	2,80	15 08	2,90
12 S	09 03	10,99	76	21 18	11,46	78	03 32	2,49	15 50	2,64
13 D	09 42	11,22	80	21 57	11,63	81	04 15	2,24	16 31	2,45
14 L	10 22	11,33	81	22 37	11,64	81	04 56	2,10	17 11	2,38
15 M	11 01	11,27	80	23 17	11,46	78	05 36	2,10	17 50	2,49
16 M	11 41	11,04	76	23 59	11,10	72	06 15	2,28	18 29	2,76
17 J	12 23	10,67	69	--	--	--	06 55	2,63	19 11	3,14
18 V	00 44	10,63	65	13 11	10,24	62	07 39	3,09	20 01	3,58
19 S	01 38	10,13	58	14 09	9,84	55	08 31	3,55	21 04	3,93
20 D	02 47	9,73	53	15 25	9,63	52	09 40	3,88	22 25	3,99
21 L	04 09	9,61	53	16 48	9,80	56	11 02	3,88	23 46	3,66
22 M	05 31	9,88	59	18 03	10,30	64	12 19	3,54	--	--
23 M	06 42	10,39	69	19 05	10,92	73	00 58	3,11	13 27	3,05
24 J	07 40	10,93	78	19 58	11,47	82	02 02	2,55	14 26	2,57
25 V	08 30	11,35	85	20 44	11,86	87	02 58	2,10	15 17	2,21
26 S	09 14	11,61	89	21 26	12,04	89	03 47	1,81	16 02	2,00
27 D	09 53	11,68	89	22 03	12,01	87	04 29	1,72	16 41	1,97
28 L	10 29	11,55	85	22 37	11,77	82	05 05	1,83	17 15	2,14
29 M	11 01	11,24	78	23 09	11,33	74	05 36	2,16	17 44	2,51
30 M	11 30	10,79	69	23 39	10,76	64	06 03	2,65	18 11	3,02
31 J	11 58	10,24	58	--	--	--	06 27	3,22	18 36	3,60

Crêperie l' Hermine

Maison fondée en 1975

Saint Briac Sur Mer



Terrasse & Jardin

Réservation Conseillée

02 99 88 36 59

Le Rendez-vous des Gourmets Gourmands
www.creperie-hermine.com

AOÛT

/ AUGUST
/ AUGUST

DATE	PLEINES MER						BASSES MER			
	Heure h min	Haut. m	Coef.	Heure h min	Haut. m	Coef.	Heure h min	Haut. m	Heure h min	Haut. m
1 V	00 08	10,11	53	12 29	9,65	47	06 52	3,80	19 06	4,19
2 S	00 43	9,43	42	13 09	9,06	37	07 23	4,39	19 49	4,76
3 D	01 32	8,78	33	14 14	8,56	30	08 11	4,94	20 56	5,18
4 L	02 55	8,35	29	15 53	8,47	31	09 31	5,29	22 38	5,14
5 M	04 33	8,47	34	17 17	8,93	38	11 17	5,06	23 58	4,57
6 M	05 45	9,03	43	18 15	9,63	49	12 27	4,45	-- --	--
7 J	06 40	9,73	55	19 03	10,37	61	00 56	3,85	13 22	3,76
8 V	07 26	10,42	67	19 45	11,05	73	01 47	3,15	14 11	3,11
9 S	08 09	11,03	78	20 26	11,64	83	02 35	2,53	14 57	2,53
10 D	08 49	11,54	87	21 05	12,10	90	03 21	2,00	15 41	2,05
11 L	09 28	11,91	93	21 43	12,39	95	04 04	1,59	16 22	1,72
12 M	10 05	12,10	95	22 21	12,43	95	04 45	1,36	17 00	1,61
13 M	10 42	12,04	93	22 58	12,18	90	05 22	1,39	17 35	1,77
14 J	11 18	11,71	86	23 35	11,63	81	05 58	1,72	18 11	2,21
15 V	11 56	11,15	75	-- --	--	--	06 32	2,30	18 47	2,84
16 S	00 16	10,87	68	12 37	10,43	62	07 10	3,06	19 31	3,56
17 D	01 05	10,00	55	13 33	9,68	49	07 58	3,85	20 32	4,24
18 L	02 19	9,23	45	15 00	9,15	43	09 11	4,47	22 08	4,49
19 M	04 04	9,00	44	16 45	9,33	48	10 49	4,52	23 43	4,04
20 M	05 38	9,51	54	18 04	10,09	60	12 16	3,94	-- --	--
21 J	06 42	10,31	67	19 01	10,93	73	00 58	3,26	13 23	3,17
22 V	07 32	11,04	78	19 47	11,62	83	01 57	2,52	14 18	2,50
23 S	08 15	11,57	87	20 27	12,07	89	02 47	1,98	15 03	2,05
24 D	08 53	11,87	91	21 04	12,27	92	03 29	1,68	15 42	1,81
25 L	09 27	11,96	92	21 37	12,25	91	04 05	1,60	16 16	1,77
26 M	09 57	11,87	89	22 07	12,02	86	04 36	1,71	16 45	1,93
27 M	10 25	11,59	82	22 33	11,61	78	05 01	2,02	17 09	2,28
28 J	10 50	11,16	73	22 58	11,04	68	05 22	2,48	17 31	2,78
29 V	11 13	10,60	62	23 22	10,36	56	05 42	3,05	17 51	3,37
30 S	11 36	9,96	50	23 47	9,61	44	06 01	3,67	18 15	4,03
31 D	12 03	9,26	37	-- --	--	--	06 27	4,34	18 50	4,72

SEPTEMBRE

/ SEPTEMBER
/ SEPTEMBER

DATE	PLEINES MER						BASSES MER			
	Heure h min	Haut. m	Coef.	Heure h min	Haut. m	Coef.	Heure h min	Haut. m	Heure h min	Haut. m
1 L	00 23	8,81	32	12 50	8,52	27	07 06	5,04	19 48	5,35
2 M	01 38	8,08	24	15 00	8,07	24	08 17	5,62	21 42	5,55
3 M	04 04	8,09	28	16 52	8,60	34	10 40	5,53	23 32	4,87
4 J	05 25	8,85	41	17 53	9,52	49	12 05	4,67	-- --	--
5 V	06 19	9,80	56	18 40	10,51	65	00 34	3,89	13 00	3,70
6 S	07 04	10,72	72	19 23	11,42	80	01 25	2,94	13 49	2,81
7 D	07 46	11,52	86	20 04	12,17	92	02 14	2,12	14 36	2,05
8 L	08 26	12,15	97	20 43	12,71	101	03 00	1,47	15 21	1,48
9 M	09 05	12,56	104	21 22	12,99	106	03 44	1,02	16 02	1,14
10 M	09 42	12,71	106	21 59	12,94	104	04 24	0,86	16 41	1,10
11 J	10 18	12,55	101	22 36	12,52	96	05 01	1,03	17 15	1,40
12 V	10 53	12,07	90	23 12	11,76	83	05 35	1,55	17 51	2,01
13 S	11 30	11,32	75	23 52	10,76	66	06 08	2,36	18 25	2,83
14 D	12 11	10,39	58	-- --	--	--	06 45	3,31	19 09	3,74
15 L	00 43	9,67	49	13 10	9,42	43	07 34	4,27	20 14	4,56
16 M	02 10	8,78	38	14 56	8,86	38	08 56	4,94	22 06	4,74
17 M	04 13	8,79	41	16 47	9,28	47	10 50	4,78	23 44	4,06
18 J	05 36	9,58	54	17 55	10,19	61	12 12	3,93	-- --	--
19 V	06 29	10,49	68	18 43	11,08	74	00 49	3,15	13 10	3,04
20 S	07 11	11,24	79	19 25	11,73	84	01 40	2,41	13 57	2,38
21 D	07 49	11,74	87	20 01	12,12	89	02 23	1,94	14 38	1,99
22 L	08 23	12,00	91	20 35	12,26	91	03 00	1,73	15 13	1,82
23 M	08 54	12,06	91	21 06	12,21	90	03 32	1,71	15 43	1,82
24 M	09 22	11,97	88	21 33	12,00	86	04 00	1,83	16 10	1,97
25 J	09 48	11,73	82	21 58	11,63	78	04 23	2,10	16 34	2,27
26 V	10 11	11,35	74	22 22	11,12	69	04 45	2,52	16 55	2,72
27 S	10 33	10,83	63	22 45	10,47	58	05 04	3,04	17 16	3,28
28 D	10 55	10,20	52	23 10	9,74	46	05 23	3,65	17 41	3,92
29 L	11 22	9,48	39	23 43	8,94	33	05 48	4,32	18 15	4,61
30 M	12 03	8,69	28	-- --	--	--	06 27	5,03	19 09	5,25

OCTOBRE

/ OCTOBER
/ OKTOBER

DATE	PLEINES MER						BASSES MER			
	Heure h min	Haut. m	Coef.	Heure h min	Haut. m	Coef.	Heure h min	Haut. m	Heure h min	Haut. m
1 M	00 48	8,16	25	14 01	8,08	24	07 34	5,64	20 51	5,54
2 J	03 29	8,09	28	16 15	8,58	34	09 59	5,63	22 54	4,90
3 V	04 53	8,90	42	17 19	9,57	50	11 29	4,68	--	--
4 S	05 47	9,95	59	18 08	10,65	68	00 00	3,82	12 26	3,59
5 D	06 32	10,97	76	18 52	11,65	84	00 53	2,77	13 18	2,59
6 L	07 15	11,85	91	19 35	12,44	98	01 43	1,88	14 07	1,78
7 M	07 57	12,51	103	20 16	12,97	107	02 31	1,21	14 54	1,22
8 M	08 37	12,90	109	20 57	13,16	110	03 17	0,83	15 38	0,93
9 J	09 16	12,98	109	21 36	12,99	106	03 59	0,78	16 18	0,98
10 V	09 53	12,72	102	22 15	12,45	96	04 37	1,08	16 56	1,37
11 S	10 31	12,14	89	22 55	11,58	81	05 13	1,71	17 32	2,05
12 D	11 10	11,28	72	23 38	10,51	63	05 49	2,59	18 11	2,94
13 L	11 56	10,28	55	--	--	--	06 29	3,58	18 57	3,87
14 M	00 36	9,44	47	13 03	9,34	41	07 23	4,50	20 10	4,59
15 M	02 11	8,75	39	14 49	8,95	40	08 50	5,01	21 57	4,64
16 J	04 01	8,93	44	16 26	9,40	49	10 35	4,70	23 23	4,00
17 V	05 12	9,68	55	17 28	10,19	61	11 47	3,90	--	--
18 S	06 00	10,48	67	18 14	10,93	71	00 21	3,23	12 40	3,12
19 D	06 40	11,14	76	18 54	11,48	79	01 08	2,62	13 24	2,57
20 L	07 16	11,58	82	19 30	11,79	84	01 49	2,25	14 03	2,26
21 M	07 50	11,82	85	20 04	11,91	86	02 24	2,09	14 38	2,12
22 M	08 21	11,89	86	20 34	11,87	85	02 55	2,06	15 08	2,10
23 J	08 49	11,83	83	21 02	11,71	81	03 23	2,15	15 37	2,20
24 V	09 15	11,66	79	21 28	11,43	76	03 49	2,35	16 03	2,41
25 S	09 40	11,36	72	21 54	11,03	68	04 14	2,68	16 29	2,77
26 D	09 05	10,92	63	21 22	10,49	59	03 37	3,12	15 54	3,23
27 L	09 32	10,35	53	21 52	9,85	48	04 01	3,65	16 23	3,78
28 M	10 05	9,69	43	22 32	9,15	38	04 31	4,23	17 01	4,36
29 M	10 53	9,01	34	23 39	8,54	31	05 13	4,83	17 55	4,87
30 J	12 26	8,54	31	--	--	--	06 19	5,30	19 19	5,08
31 V	01 37	8,45	33	14 21	8,84	38	08 05	5,28	21 01	4,64

NOVEMBRE

/ NOVEMBER
/ NOVEMBER

DATE	PLEINES MER						BASSES MER			
	Heure h min	Haut. m	Coef.	Heure h min	Haut. m	Coef.	Heure h min	Haut. m	Heure h min	Haut. m
1 S	03 04	9,08	44	15 32	9,66	52	09 39	4,55	22 15	3,75
2 D	04 04	10,00	60	16 27	10,63	68	10 44	3,57	23 14	2,80
3 L	04 54	10,97	76	17 16	11,54	84	11 40	2,64	-- --	--
4 M	05 41	11,81	90	18 03	12,27	96	00 08	1,98	12 33	1,88
5 M	06 25	12,44	101	18 49	12,72	104	01 00	1,39	13 24	1,35
6 J	07 09	12,79	106	19 33	12,85	106	01 48	1,08	14 12	1,10
7 V	07 52	12,84	105	20 17	12,65	102	02 33	1,08	14 57	1,15
8 S	08 34	12,58	98	21 01	12,14	93	03 16	1,38	15 40	1,49
9 D	09 17	12,03	87	21 46	11,37	79	03 56	1,95	16 22	2,10
10 L	10 01	11,26	72	22 35	10,47	65	04 37	2,71	17 04	2,86
11 M	10 52	10,41	58	23 34	9,64	52	05 22	3,53	17 55	3,64
12 M	11 56	9,66	47	-- --	--	--	06 18	4,25	19 01	4,22
13 J	00 50	9,11	45	13 17	9,28	44	07 30	4,65	20 20	4,38
14 V	02 16	9,09	45	14 40	9,41	48	08 51	4,56	21 35	4,12
15 S	03 27	9,51	51	15 44	9,86	55	10 01	4,12	22 35	3,67
16 D	04 19	10,08	59	16 35	10,36	62	10 56	3,59	23 24	3,23
17 L	05 02	10,61	66	17 18	10,79	69	11 43	3,14	-- --	--
18 M	05 41	11,03	71	17 57	11,09	73	00 07	2,90	12 24	2,82
19 M	06 17	11,31	75	18 33	11,26	76	00 46	2,69	13 02	2,62
20 J	06 50	11,45	77	19 07	11,31	77	01 20	2,58	13 37	2,51
21 V	07 21	11,49	76	19 38	11,26	76	01 53	2,57	14 10	2,50
22 S	07 51	11,42	74	20 09	11,13	73	02 23	2,66	14 42	2,59
23 D	08 21	11,26	70	20 40	10,90	68	02 54	2,85	15 13	2,78
24 L	08 52	10,98	65	21 13	10,56	62	03 23	3,12	15 45	3,08
25 M	09 26	10,59	59	21 51	10,13	55	03 54	3,47	16 20	3,44
26 M	10 06	10,11	52	22 35	9,66	49	04 30	3,87	17 00	3,83
27 J	10 55	9,64	46	23 31	9,25	44	05 14	4,27	17 51	4,16
28 V	12 00	9,32	43	-- --	--	--	06 11	4,58	18 54	4,32
29 S	00 45	9,10	43	13 20	9,33	45	07 24	4,63	20 09	4,18
30 D	02 04	9,34	48	14 35	9,74	53	08 46	4,31	21 23	3,73

DÉCEMBRE

/ DECEMBER
/ DEZEMBER

DATE	PLEINES MER						BASSES MER			
	Heure h min	Haut. m	Coef.	Heure h min	Haut. m	Coef.	Heure h min	Haut. m	Heure h min	Haut. m
1 L	03 13	9,91	58	15 41	10,37	64	09 57	3,69	22 31	3,09
2 M	04 12	10,63	70	16 39	11,05	76	11 02	2,97	23 32	2,45
3 M	05 07	11,35	82	17 35	11,64	87	12 02	2,31	-- --	--
4 J	05 59	11,93	91	18 27	12,05	94	00 30	1,94	12 58	1,79
5 V	06 48	12,32	97	19 18	12,24	98	01 24	1,62	13 52	1,48
6 S	07 37	12,46	98	20 08	12,19	97	02 14	1,53	14 42	1,40
7 D	08 24	12,36	95	20 56	11,90	92	03 02	1,65	15 30	1,55
8 L	09 11	12,03	88	21 43	11,43	83	03 47	1,98	16 17	1,92
9 M	09 57	11,52	78	22 30	10,82	72	04 31	2,46	17 02	2,45
10 M	10 44	10,89	67	23 18	10,19	61	05 16	3,04	17 47	3,06
11 J	11 33	10,25	57	-- --	--	--	06 02	3,62	18 35	3,64
12 V	00 10	9,64	52	12 28	9,71	49	06 53	4,10	19 27	4,08
13 S	01 10	9,28	46	13 33	9,37	45	07 50	4,40	20 26	4,31
14 D	02 18	9,19	44	14 42	9,31	45	08 54	4,46	21 30	4,29
15 L	03 24	9,39	47	15 46	9,50	49	09 58	4,27	22 31	4,06
16 M	04 19	9,76	51	16 40	9,83	54	10 56	3,93	23 24	3,74
17 M	05 07	10,19	57	17 27	10,19	60	11 48	3,55	-- --	--
18 J	05 49	10,59	63	18 09	10,50	65	00 11	3,41	12 33	3,19
19 V	06 28	10,89	67	18 48	10,74	69	00 53	3,14	13 14	2,92
20 S	07 04	11,10	71	19 25	10,89	72	01 32	2,95	13 53	2,72
21 D	07 39	11,23	73	20 00	10,97	73	02 08	2,84	14 30	2,61
22 L	08 13	11,28	73	20 35	10,98	73	02 43	2,80	15 07	2,58
23 M	08 49	11,25	72	21 12	10,91	71	03 20	2,83	15 44	2,63
24 M	09 26	11,11	70	21 50	10,73	68	03 55	2,94	16 21	2,76
25 J	10 05	10,85	66	22 30	10,45	64	04 33	3,13	17 00	2,98
26 V	10 46	10,52	61	23 13	10,12	59	05 13	3,38	17 42	3,25
27 S	11 33	10,17	57	-- --	--	--	05 57	3,68	18 29	3,52
28 D	00 04	9,82	55	12 30	9,88	53	06 50	3,93	19 25	3,74
29 L	01 06	9,64	52	13 40	9,75	53	07 54	4,07	20 33	3,80
30 M	02 19	9,69	54	14 56	9,88	56	09 11	3,94	21 49	3,61
31 M	03 33	10,04	60	16 10	10,26	64	10 28	3,51	23 02	3,17

LES DIFFÉRENTS ÉCARTS DE MARÉES...

EN MER :

VILLES	CORRECTIONS HEURES				CORRECTIONS HAUTEURS			
	PMVE	PMME	BMME	BMVE	PMVE	PMME	BMME	BMVE
Cancale	00 00	00 00	+ 00 10	+ 00 15	+ 85	+ 65	+ 25	3,09
Erquy	- 00 05	00 00	- 00 10	- 00 20	- 80	- 60	- 30	2,45
Grande-Île (Îles Chausey)	+ 00 05	+ 00 15	+ 00 10	+ 00 15	+ 70	+ 70	+ 55	--
Granville	+ 00 05	+ 00 10	+ 00 15	+ 00 25	+ 65	+ 50	+ 25	1,79
Guernsey (St Peter Port)	+ 00 25	+ 00 35	+ 00 15	- 00 10	- 290	- 230	- 70	1,48
Île des Ébihens	00 00	00 00	- 00 05	- 00 05	- 20	- 15	- 10	1,40
Le Mont-Saint-Michel	- 00 05	--	--	--	+ 100	--	--	1,55
Saint-Briac-sur-Mer	00 00	00 00	- 00 05	- 00 05	- 15	- 15	- 5	1,92
Saint-Cast-le-Guildo	00 00	00 00	- 00 05	- 00 05	- 10	- 5	+ 5	2,45
Saint-Quay-Portrieux	00 00	- 00 05	- 00 15	- 00 25	- 75	- 50	- 15	3,06

PMVE : Pleine Mer moyenne de Vive-Eau (coef.95)

BMVE : Basse Mer moyenne de Vive-Eau (coef.95)

PMME : Pleine Mer moyenne de Morte-Eau (coef. 45)

BMME : Basse Mer moyenne de Morte-Eau (coef. 45)

EN RANCE :

Vous souhaitez pêcher, randonner ou naviguer en Rance ? Les marées entre la Mer et la Rance sont sensiblement décalées. Voici comment calculer l'écart de marée entre la mer et la Rance :

- La marée basse est généralement décalée de 3 heures après celle de la mer
- La marée haute est décalée d'environ 1 h 30 à 3 h après celle de la mer, selon les coefficients de marées.

NB : la hauteur de l'eau ne sera pas la même entre la mer et la Rance

Retrouvez les horaires officielles de marée en Rance sur le site :
www.edf.fr/usine-maremotrice-rance/marees-en-rance

Ce document ne revêt qu'une valeur informative et ne saurait remplacer les horaires officiels en Rance.

UK

THE DIFFERENT TIDAL RANGES

You would like to fish, hike or sail in Rance? The tides between the Sea and the Rance are significantly different. Here's how to calculate the tidal difference between the sea and the Rance:

- Low tide is 3 hours after sea tide
- High tide is 1 hour 30 minutes to 3 hours after high tide, depending on tidal coefficients.

NB: similarly, the height of the water will not be the same between the sea and the Rance.

D

DIE VERSCHIEDENEN GEZEITENUNTERSCHIEDE

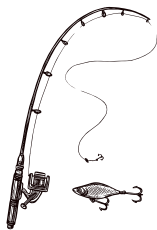
Möchten Sie in der Rance angeln, wandern oder segeln? Die Gezeiten zwischen dem Meer und der Rance sind deutlich versetzt. So berechnen Sie den Gezeitenunterschied zwischen dem Meer und dem Fluss Rance :

- Die Ebbe verschiebt sich um 3 Stunden nach der Flut des Meeres.
- Die Flut wird je nach Gezeitenkoeffizient um 1,5 bis 3 Stunden nach dem Meer verschoben.

NB: Ebenso wird der Wasserstand zwischen dem Meer und dem Fluss Rance nicht derselbe sein.

À VOS CANNES

Nous partageons avec vous nos meilleurs spots pour la pêche à la ligne !



- **DINARD**
Cale du Bec de la Vallée
- **LA RICHARDAIS**
Barrage de la Rance (côté Dinard)*
- **SAINT-LUNAIRE**
Cale du Décollé
- **PLEURTUIT**
Cale de Jouvente
- **SAINT-BRIAC-SUR-MER**
Le Balcon d'Émeraude
- **LE MINIHC SUR RANCE**
Cale de Fosse Mort
- **LANCIEUX**
Cale de l'Islet


*Pêche à travers les grilles interdite



Procurez-vous du matériel de pêche dans les magasins d'accastillage ou dans un de nos nombreux chantiers navals. Retrouvez la liste non-exhaustive sur notre site internet : www.dinardemeraudetourisme.com

Comment marquer sa pêche ?

Le marquage des poissons est obligatoire. Si vous pêchez un poisson pour votre consommation, vous devez procéder à l'ablation de la partie inférieure de la queue. Cette pratique ne doit en aucun cas être effectuée lors d'une pêche dite « No Kill ».



UK

GET YOUR FISHING RODS, SET...

We are sharing our top angling spots with you!
*Fishing through the gates is prohibited.

Where can I get a fishing licence or fishing tackle?

How do you mark your catch?

Fish must be marked. If you are fishing a fish for your own consumption, you must remove the lower part of the tail. Under no circumstances should this be done during «No Kill» fishing.

D

AN DIE ANGELRUTEN

Wir teilen unsere besten Spots zum Angeln mit Ihnen!
*Angeln durch Gitter verboten

Wo kann man eine Angelkarte oder eine Angelausrüstung kaufen?

Wie markiert man seinen Fischfang?

Die Kennzeichnung von Fischen ist obligatorisch. Wenn du einen Fisch für den Eigenbedarf fängst, musst du den unteren Teil des Schwanzes entfernen. Diese Praxis darf auf keinen Fall beim sogenannten «No Kill»-Fischen durchgeführt werden.

LE GUIDE DES TAILLES / SIZE GUIDE DER GROSSEN RATGEBER

Espèce SPECIES ARTEN	1ère catégorie SIZE GRÖSSE	2ème catégorie SIZE GRÖSSE	Quantité/jour QUANTITY QUANTITÄT
Alose	30 cm	30 cm	/
Anguille Jaune	20 cm	20 cm	2
Bar*	42 cm	42 cm	2
Maquereau	20 cm	20 cm	/
Sandre	/	50 cm	/
Saumon atlantique	50 cm	50 cm	6 toutes espèces confondues
Truite arc-en-ciel	23 cm	23 cm	
Truite de mer	35 cm	35 cm	

* Pêche depuis la côte interdite. Pêche embarquée uniquement.

Source : Direction Interrégionale de la Mer Nord Atlantique Manche Ouest.

Avant de pêcher, consultez les arrêtés préfectoraux pour connaître les dates légales de pêche, les saisonnalités des poissons, les catégories des cours d'eau, les interdictions temporaires ou permanentes des communes, ou les arrêtés modifiés concernant les quantités autorisées.

RAPPEL : prélèvements de la pêche de loisir limités à la consommation personnelle. Ce document ne revêt qu'une valeur informative et ne saurait remplacer la réglementation officielle.

UK

Before fishing, check the prefectural decrees to find out the legal fishing dates, the seasonality of the fish, the temporary or permanent bans in the communes, or any modified orders concerning authorised quantities.

REMINDER: recreational fishing catches limited to personal consumption. This document is for information purposes only and does not replace the official regulations.

D

Bevor Sie angeln, informieren Sie sich in den Präferenzverordnungen über die gesetzlichen Angeltermine, die Saisonalität der Fische, vorübergehende oder dauerhafte Verbote in den Gemeinden oder über die geänderte Erlasse bezüglich der erlaubten Mengen.

HINWEIS: Die Entnahme durch Freizeitangler ist auf den persönlichen Verbrauch beschränkt. Dieses Dokument dient nur zu Informationszwecken und ersetzt nicht die offiziellen Vorschriften.

Le Pic A Bulot



Bretagne Mérieux

www.pic-a-bulot.com

*De la mer
à l'assiette...*

RESTAURANT - POISSONNERIE - 7/7

2 RUE DES VERGERS - DINARD

02 99 88 21 43



Le Pic A Bulot



Epok' Tour

REVISITEZ L'HISTOIRE

VISITES GUIDÉES INSOLITES MENÉES EN COSTUME D'ÉPOQUE



Saint-Malo 1944 : Sous les cendres, la Liberté

Découvrez **Saint-Malo** lors d'une **visite immersive en 1944**, guidés par **Joseph Guthrie, soldat américain** ayant participé aux combats pour la libération de la ville.

Le destin des derniers corsaires : Saint-Malo sous la Révolution et le 1er Empire

Explorez **Saint-Malo** avec Pierre, membre de l'équipage de Surcouf à la découverte du quotidien des **corsaires malouins à la fin du XVIIIe siècle**.



resa@epoktour.fr
www.epoktour.fr

f @ Epoktour




compagnie
Corsaire

Les vedettes de St-Malo & Dinard

DEPUIS 1904

Découvrir une île, voir les oiseaux de mer et les dauphins,
remonter le temps, respirer le bon air iodé...



 Bienvenue à bord

BUS DE MER DINARD ↔ SAINT-MALO
ÎLES CHAUSEY • CAP-FRÉHEL / FORT LA LATTE
BAIE DE SAINT-MALO • DINAN LA RANCE
ÎLE CÉZEMBRE • PÊCHE EN MER
PARC ÉOLIEN BAIE DE SAINT-BRIEUC



compagniecorsaire.com

Embarcadères : Dinard Promenade du Clair de Lune

